


# Autosnelweg A9



**A9**

**Alkmaar - Diemen**

De  = 57 km lang.

**Alkmaar – Beverwijk – Haarlem – Amstelveen – Diemen.**

**E** = Europaweg. **N** = Provinciale weg.

### **Middenmeer**

- Is een dorp in de polder en gemeente Wieringermeer, in de Nederlandse provincie Noord-Holland.
- Middenmeer had in 1980 3000 inwoners en in 2004 3802 inwoners.
- Middenmeer werd gebouwd vanaf 1932.
- Het dorp werd toen nog Sluis III genoemd.
- Het nabijgelegen vliegveld Middenmeer werd in de meidagen van de oorlog gebruikt door de 1<sup>ste</sup> Verkenningsgroep van de Koninklijke Luchtmacht.
- Midden in oorlogstijd, op 1 juli 1941 werd de Wieringermeer een zelfstandige gemeente.
- De eerste burgemeester was ir. S. Smeding.
- Op 17 april 1945 werd de Wieringermeerpolder door de Duitsers onder water gezet.
- Op 11 december 1945 was de polder weer droog en kon met de herbouw van het dorp worden begonnen.
- In Middenmeer begon de eerste Moedermavo van Nederland, er staat een monument van deze mavo in het dorp.
- In 1936 richtte men een graanbeurs op, deze is enkele jaren geleden gestopt met de activiteiten.
- Beroemde Middenmeerders: Sicco Mansholt , hij was in de eerste week na de bevrijding burgemeester van de gemeente Wieringermeer.

**Uitrit. 12 Km.70.1**  
**Alkmaar-West.**


**N9** Den Helder.



<b>Uitrit.11 Km.61.9</b> <b>Akersloot.</b>	<b>Uitgeest.</b>	

### **Akersloot**

- Is een dorp in de gemeente Castricum, in de provincie Noord-Holland.
- Het ligt tussen Uitgeest en Heiloo aan het Alkmaardermeer.
- Tot 1 januari 2002 was Akersloot een zelfstandige gemeente.
- Op die datum zijn de gemeenten Akersloot, Castricum en Limmen gefuseerd tot de nieuwe gemeente Castricum.
- Voor 1 januari 1993 viel het zuidelijk deel van de polder de Schermer (met onder andere Zuidschermer) ook onder de gemeente Akersloot.

<b>Uitrit.10 Km.59.4.</b> <b>Castricum.</b>	<b>N203 Castricum – Heemskerk</b>	
	<b>N8 N203 Amsterdam – Zaanstad</b>	








### **Castricum**





- Vanuit Castricum is het Noord-Hollands Duinreservaat gemakkelijk toegankelijk.
- Het reservaat beslaat de kuststrook van Wijk aan Zee in het zuiden tot de Boswachterij Schoorl in het noorden.
- Langs de kust een open duinlandschap, verder landinwaarts de zogenaamde binnenduinbegroeiing met loof- en naaldbossen.
- Het is de verblijfplaats van vele vogelsoorten.
- Bezoekerscentrum de Hoep aan de Zeeweg geeft informatie in woord en beeld over de vele aspecten van het gebied.
- Het centrum is dagelijks geopend van april t/m de herfstvakantie, de overige maanden alleen op zondagmiddag.



<b>Uitrit.9 Km.58.2</b> <b>Heemskerk.</b>	<b>Heemskerk.</b>	

### **Heemskerk**

- Heemskerk ligt aan de rand van het Noord-Hollands Duinreservaat.
- Slot Assumburg, Tolweg 9, werd al genoemd in het jaar 1455.
- Het huidige slot dat door zijn vele spitsen een fraaie indruk maakt, heeft nooit een defensieve betekenis gehad.
- Het kasteel is in gebruik als jeugdherberg.
- Huis Maquette is het stamslot van het oude riddersgeslacht van Heemskerk en van oorsprong 13<sup>de</sup> eeuws.



   <b>Akermaat km.56.9</b>	<b>Twaalfmaat.</b>   	
---	--	---



<b>Km.55.4</b> <b>Knooppunt: Beverwijk.</b>	 	 <b>Haarlem (via de Velsertunnel)</b>	
--	--	--	---

<b>Uitrit.8 Km. 54.1</b>  <b>Beverwijk.</b>	<b>N246 Berverwijk – Velsen.</b>	
---	----------------------------------	---




## Wijkertunnel.


- De Wijkertunnel is een tunnel onder het Noordzeekanaal.
- De verkeerstunnel bevindt zich in de A9.
- Ze werd tussen 1993 en 1996 gebouwd om de Noord-Hollandse Velsertunnel te ontlasten, waar de A9 tot de opening van de Wijkertunnel door liep.
- De A9 is hiermee ook een stuk korter geworden.
- Voor het bestemmingsverkeer rond IJmuiden is de oude A9 (hernoemd in A22) nog te gebruiken.
- Deze snelweg loopt nog steeds door de Velsertunnel.
- Een consortium van banken en verzekeraars (o.a. ING en de Commerzbank) heeft driekwart van de totale bouwkosten van 600 miljoen gulden (272 miljoen euro) betaald.
- In ruil daarvoor betaalt de Nederlandse overheid 30 jaar lang tol voor elk voertuig door de tunnel.
- Dit principe wordt schaduwtol genoemd.
- Omdat het gebruik van de tunnel vele malen hoger ligt dan prognoses uitwezen, zal de overheid hoogstwaarschijnlijk voor de complete 30 jaar een kleine 1 miljard euro aan tol kwijt zijn.

<b>Km.</b> <b>Knooppunt: Beverwijk</b>	 	 <b>IJmuiden – Beverwijk.</b> <b>Via de Velsertunnel.</b>	
---	--	---	---

<b>Km.43.4</b> <b>Knooppunt:</b> <b>Rottepolderplein-Noord.</b>	 <b>A200</b>	<b>A200 Haarlem.</b> <b>A200 Halfweg – Amsterdam.</b>	
---	--	--	---

<b>Km.43.4</b> <b>Knooppunt:</b> <b>Rottepolderplein-Zuid.</b>		<b>N205</b> Zandvoort – Haarlem.	


<b>Km.40.0</b> <b>Knooppunt: Raasdorp.</b>		 Den Haag – Leiden.	
			

<b>Uitrit.7 Km.36.8</b> <b>Badhoevedorp.</b>			
		<b>S106</b> Lijden – Amsterdam.	

### **Badhoevedorp**

- Is een dorp in de gemeente Haarlemmermeer in de provincie Noord-Holland met in 2004 circa 11.800 inwoners.
- Badhoevedorp wordt door de ringvaart gescheiden van het voormalige dorp Sloten, thans deel van de gemeente en stad Amsterdam.
- Langs de ringdijk komt men in het westen bij Lijnden, in het oosten bij Nieuwe Meer.
- Badhoevedorp is genoemd naar de modelboerderij de Badhoeve van Jacob Paulus Amersfoordt, burgemeester van Haarlemmermeer.
- Deze in 1854 gebouwde boerderij trok al spoedig de aandacht vanwege de revolutionaire landmethoden.
- Onder andere koningin Sophia heeft de boerderij nog bezocht.
- Aanvankelijk was Badhoevedorp niet veel meer dan een paar huizen aan de ringdijk, maar vanaf de jaren 1930 werd het dorp als tuindorp van Amsterdam uitgebreid.
- Zo kon aan de werknemers van het nabijgelegen Schiphol huisvesting worden geboden.
- De nieuwe bevolking was voor de overgrote meerderheid afkomstig uit de stad.
- Dit en de nabijheid van Amsterdam zullen de oorzaak zijn dat Badhoevedorpers zich ook nu nog meer verbonden voelen met de stad dan met Haarlemmermeer.
- In 1936 werd de naam van het dorp officieel door de Haarlemmermeerse gemeenteraad vastgesteld als Badhoevedorp.
- Voor die tijd stond het bekend als Badhoevebuurt.

<b>Km.34.5</b> <b>Knooppunt:</b> <b>Badhoevedorp.</b>	 	 <b>E19</b> <b>Den Haag –</b>	
		 <b>E19</b> <b>Amsterdam.</b>	

<b>Uitrit.6 Km.23.2</b> <b>Alsmeer.</b>	<b>N231</b> <b>Alsmeer.</b>	
--	-----------------------------	---

## Aalsmeer

- Het grootste bloemencentrum van Europa is te vinden in Aalsmeer.
- In de Bloemenveiling Aalsmeer worden vijf ochtenden per week bloemen en planten aangevoerd en verhandeld.
- De jaarlijkse omzet bedraagt zo'n twee miljard bloemen en 150 miljoen planten.
- De eerste zaterdag in september rijdt het bloemencorso van Aalsmeer naar Amsterdam.
- De vrijdagavond ervoor en de zondag erna staan de wagens tentoongesteld in de VBA-veiling aan de Legmeerdijk.
- Diverse tuincentra met kassen zijn te bezichtigen.

  <b>Amstelveen km 30.1</b>	<b>Hammerstein km 29.9</b>  	
---	--	---

<b>Uitrit.5 Km. 28.7</b> <b>Amstelveen.</b>	<b>Amstelveen.</b>	
	<b>S108</b> <b>Amstelveen.</b>	





## Amstelveen


- De moderne stedenbouw van Amstelveen is een geliefd object voor binnen- en buitenlandse stedenbouwkundige en architecten.
- De natuur blijft levend in het Jac. P. Thijssepark, Pr. Bernhardlaan 9.
- Het park bestaat uit een heempark, inheemse planten, moeras, rietkragen en waterpartijen en is dagelijks toegankelijk.
- Rondleidingen op de 1<sup>ste</sup> zondagen van de maanden februari, mei en augustus.
- Het Broersepark aan de Amsterdamseweg/ Molenweg is een heempark met tropische vogels.
- In dit park worden rondleidingen verzorgd op die 1<sup>ste</sup> zondagen waarop er geen rondleiding in het Thijssepark plaatsvindt.
- In Museum Aemstelle is een oudheidkundige verzameling van Amstelveen en omgeving te zien.

<b>Uitrit.4 Km.27.5</b> <b>Ouderkerk a/d</b> <b>Amstel.</b>	<b>Amstelveen.</b>	
	<b>N522 Amstelveen – Ouderkerk a/d</b> <b>Amstel</b>	






### **Ouderkerk aan de Amstel**


- Is een dorp in de provincie Noord-Holland, gedeeltelijk gelegen in de gemeente Ouder-Amstel en gedeeltelijk in de gemeente Amstelveen, op de plaats waar de Bullewijk uitmondt in de Amstel.
- Het dorp ligt ten zuiden van Amsterdam, ten oosten van Amstelveen en iets ten noorden van de grens met de provincie Utrecht.
- Het grootste deel van het dorp ligt ten oosten van de Amstel in de gemeente Ouder-Amstel; daar bevindt zich het centrum van het dorp en staat ook het gemeentehuis.
- Ouderkerk heeft een oud en nieuw gedeelte.
- Het oude gedeelte bevat een rijk cultuurgood, met een 18<sup>de</sup> eeuwse hervormde kerk, een 19<sup>de</sup> eeuwse neogotische katholieke kerk (de Urbanuskerk) naar ontwerp van Pierre Cuypers en de eeuwenoude Portugees-Joodse begraafplaats Beth Haim met - voor Nederland - unieke gebeeldhouwde graven.
- Het is waarschijnlijk dat op deze plek het kasteel van de Heren van Aemstel gestaan heeft, van waaruit het Amstelland ontgonnen is en ook Amsterdam ontstaan is.
- Ouderkerk is circa twee eeuwen ouder dan Amsterdam.
- De Heren van Aemstel waren vazallen van de bisschop van Utrecht en later van de graven van Holland.
- Ze zijn verschillende keren in opstand gekomen tegen hun leenheren, maar dat liep niet goed af.


<b>Km.22.5</b> <b>Knooppunt: Holendrecht-</b> <b>Zuid.</b>			<b>E35 Utrecht.</b>	
				

<b>Uitrit.36.7 Km. AMC.</b>	<b>S111 Amsterdam.</b>	

- Het Academisch Medisch Centrum of AMC is het grootste ziekenhuis in Amsterdam en is verbonden aan de Universiteit van Amsterdam.
- Toen het gebouw in 1980 werd voltooid, was het het grootste gebouw in Europa.
- Het AMC is lid van de Nederlandse Federatie van Universitair Medische Centra.
- Het ziekenhuis is één van de tien traumacentra in Nederland en beschikt over een Mobiel Medisch Team.

<b>Km.37.0 Knooppunt: Holendrecht-Noord.</b>		  <b>E35 Amsterdam.</b>	
			

<b>Uitrit.3 Km.10.6 Zuid-Oost.</b>	<b>S111 Amsterdam.</b>	
	<b>S111 Amsterdam</b>	

<b>Uitrit.2 Km.9.2 Bijlmermeer.</b>	<b>S112 Amsterdam.</b>	
	<b>S112 Amsterdam</b>	

## **Bijlmermeer**

- De Bijlmermeer, waarvan de bouw in 1966 begon, zou het voorbeeld van een modern, aantrekkelijk en grootstedelijk woongebied moeten worden.
- Naar de nieuwste stedenbouwkundige inzichten kwam er een verkeersveilig stadsdeel met hoogbouw en met heel veel openbaar groen.
- Snelverkeer en langzaam verkeer werden van elkaar gescheiden: op de begane grond liggen wandel en fietspaden; een niveau hoger rijdt het autoverkeer.
- Kortom, een ideaal woongebied. Inmiddels weten we beter.
- De Bijlmermeer heeft de naam het slechtste woongebied van Nederland te zijn.
- 'Een monument van stedenbouwkundig en architectonisch onbegrip', 'een historische vergissing' en een ramp in beton'.
- Maar bewoners stellen daar positieve kwalificaties tegenover.
- 'Waar vind je zoveel saamhorigheid en sociale verenigingen als juist in de Bijlmer?' zeggen ze.



- 'Waar vind je zoveel nationaliteiten die kleur geven aan het gebied?'
- En inderdaad, wie één van de markten (Fazantenhof, Ganzenhoef, Kraaiennest) bezoekt zal de 'exotische' sfeer ondergaan.
- Op de markten zijn talloze uitheemse producten te verkrijgen, veel meer dan elders in de stad.
- De Bijlmer is bedacht in de jaren vijftig, toen woningnood fabrieksmatige bouw noodzakelijk maakte.
- En dat kon alleen gerealiseerd worden bij afname van een groot aantal woningen.
- De gemeenteraad koos voor negen woonlagen, omdat het Rijk bij die keuze de stad een extra contingent woningen toe zou wijzen.
- De flats zijn gebouwd in de karakteristieke vorm van een honingraat.
- Het overgrote deel van de woningen is gebouwd als sociale woningbouw voor mensen met lage inkomens.
- Wie meer verdient en beter wil wonen, kan moeilijk in de Bijlmer terecht.
- De gemeente wil de eenzijdige woningopbouw veranderen en de wijk voor meer mensen aantrekkelijk maken.
- Zo is besloten de flats Gerenstein en Geinwijk af te breken en op de vrij gekomen plek vierhonderd vrijesectorwoningen te bouwen.
- Ook in het Bijlmerpark zullen waarschijnlijk woningen voor hogere inkomensgroepen worden gebouwd.

**Uitrit.1 Km.7.6 Gaasperplas.**


**N236**  
**S113**

**Amsterdam – Weesp.**  
**Amsterdam.**



### **De Gaasperplas**

- De Gaasperplas is een kunstmatige recreatieplas aan de zuidrand van Amsterdam-Zuidoost, ontstaan door zandwinning ten behoeve van de bouw van de Bijlmermeer.
- De Gaasperplas dient voornamelijk als recreatiegebied.
- Het water is tot 35 meter diep.
- Nabij de Gaasperplas bevindt zich het gelijknamige metrostation.
- De Gaasperplas maakt deel uit van Groengebied Amstelland.
- Een gedeelte van het aanliggende Gaasperpark herinnert nog aan de Floriade in 1982 op de plek in Amsterdam Zuidoost die nu het noordelijk deel van het recreatiegebied Gaasperplas vormt.

<b>Km.5.6</b> <b>Knooppunt: Diemen.</b>		 <b>E231</b> Almere –	
		 <b>E231</b> Diemen – Amsterdam	

**Bronvermelding:**



**Bekijk het verloop van  
deze snelweg op  
Autosnelwegen.net**

**© 2003-2006 by Autosnelwegen.nl en R. Walhout - Overname  
van gegevens is toegestaan met bronvermelding  
Laatste wijziging: 28-10-2006**